



Kanton Zürich
Gemeinde Dübendorf

Teilrichtplan

Zentrumszone Hochbord

1:2500

Vom Gemeinderat festgesetzt am

Der Präsident:

Der Sekretär:

Von der Baudirektion genehmigt am

Für die Baudirektion:

BDV-Nr:

ADPArchitekten

Suter • von Känel • Wild • AG
Siedlung Landschaft Verkehr Umwelt








Förrlibuckstrasse 30 8005 Zürich skw.ch
Tel. +41 (0)44 315 13 90 info@skw.ch

32184 - 23.11.2015







NIS Korridor
40.00m

Festlegungen

-  Baufelder mit Blocküberbauungen / Sockelbauten
-  Städtebaulich wichtige Hochhäuser
-  Baufelder mit hohem Grünflächenanteil
-  Primäre Achsen
-  Sekundäre Achsen
-  Entwicklungseinheiten
-  Ergänzende Fusswegverbindungen mit Anordnungsspielraum oder gleichwertige Alternativen

Information

-  Allmend Stettbach
-  Primäre Achse ausserhalb Perimeter
-  Zusätzliche Fusswegverbindungen gemäss Verkehrsrichtplan
-  NIS-Korridor

