



Gesamtrevision Richt- und Nutzungsplanung

Kernzonenplan 1

Bahnhof-/ Wallisellenstrasse

1:1000

Vom Gemeinderat festgesetzt mit GBR Nr. vom

Namens des Gemeinderats

Präsident: Sekretärin:

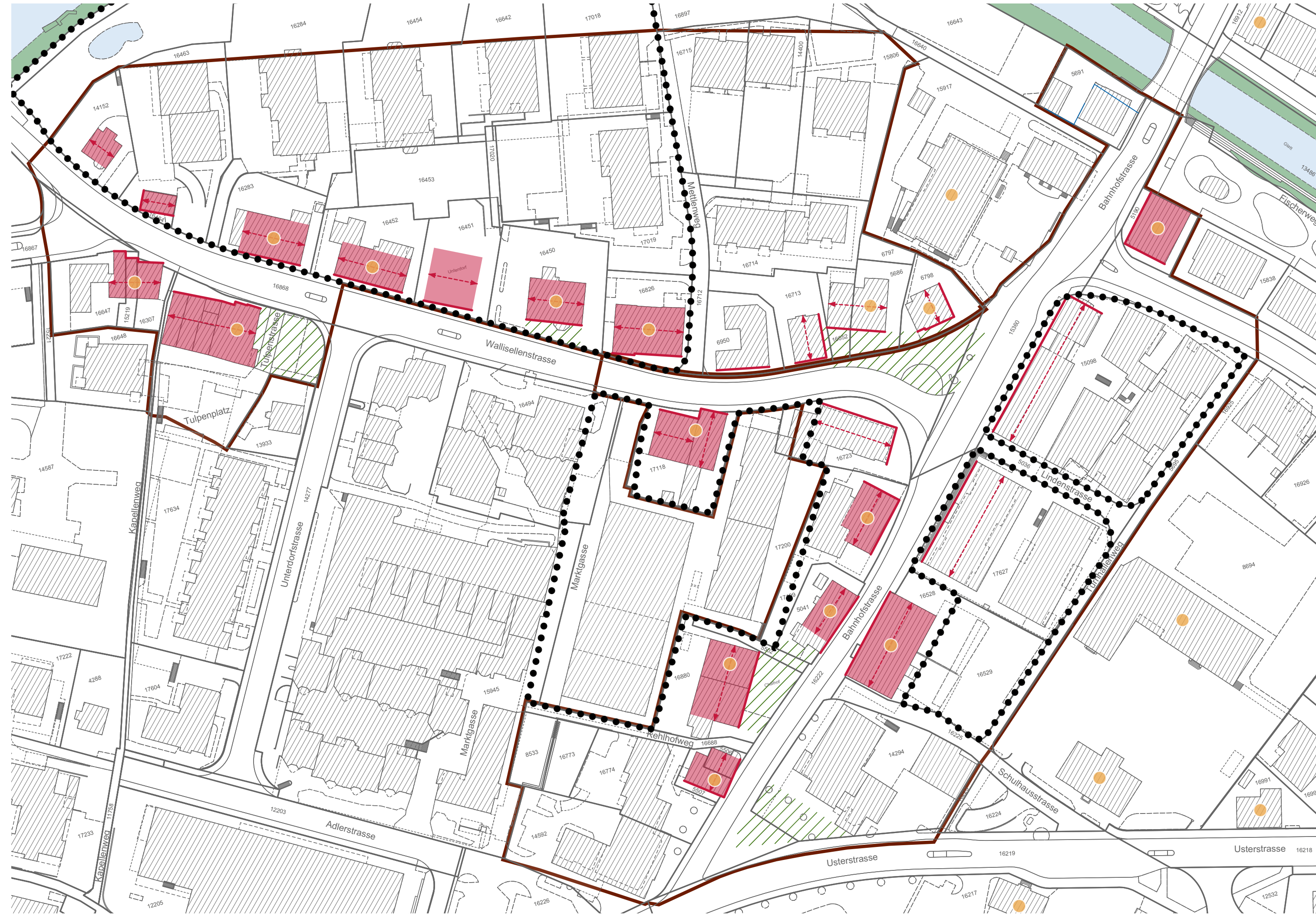
.....

Ivo Hasler Edith Bohli

Von der Baudirektion genehmigt mit BDN Nr. vom

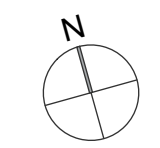
Für die Baudirektion:

Erstellt 21.09.2021
Gedruckt 21.09.2021
Planformat 30 x 84 cm



- Festlegungen**
- Kernzonenperimeter
 - rot bezeichnete Gebäude
 - rot bezeichnete Fassaden
 - Hauptfirstrichtung
 - besonderer Freiraum

- Information**
- bestehende Gebäude
 - Gestaltungsplan
 - Gewässer
 - Wald / bestockte Fläche
 - Inventarisierte Gebäude



Gesamtrevision Richt- und Nutzungsplanung

Kernzonenplan 2

Oberdorf

1:1000

Vom Gemeinderat festgesetzt mit GBR Nr. vom

Namens des Gemeinderats

Präsident:

Sekretärin:

.....

.....

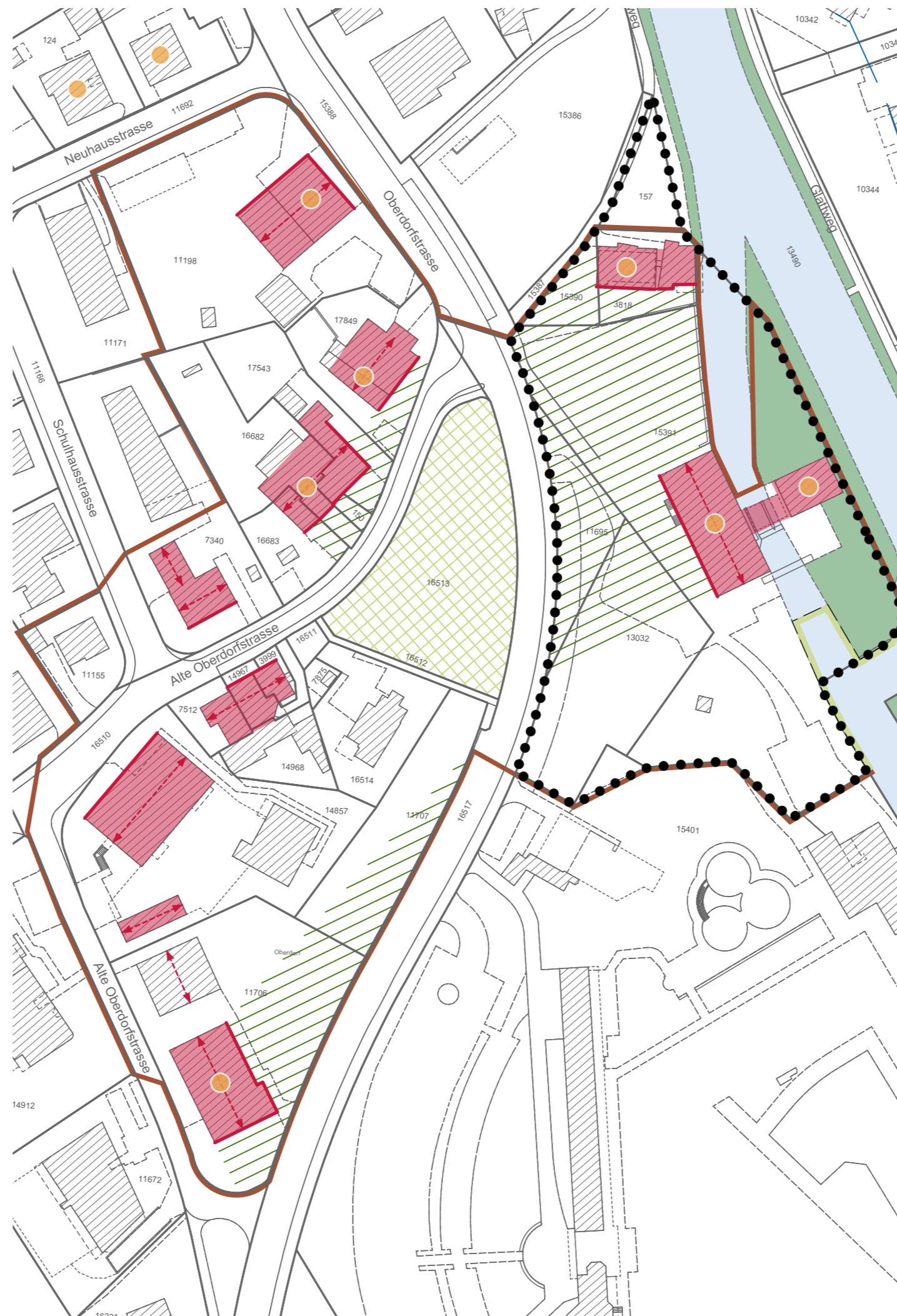
Ivo Hasler

Edith Bohli







Von der Baudirektion genehmigt mit BDN Nr. vom

Für die Baudirektion:

Erstellt 21.09.2021
Gedruckt 21.09.2021
Planformat 30 x 63 cm



Festlegungen

-  Kernzonenperimeter
-  rot bezeichnete Gebäude
-  rot bezeichnete Fassaden
-  Hauptfirstrichtung
-  Naturraum
-  besonderer Freiraum

Information

-  bestehende Gebäude
-  Gestaltungsplan
-  Gewässer
-  Wald / bestockte Fläche
-  Inventarisierte Gebäude



Gesamtrevision Richt- und Nutzungsplanung

Kernzonenplan 3

Wil

1:1000

Vom Gemeinderat festgesetzt mit GBR Nr. vom

Namens des Gemeinderats

Präsident:

Sekretärin:

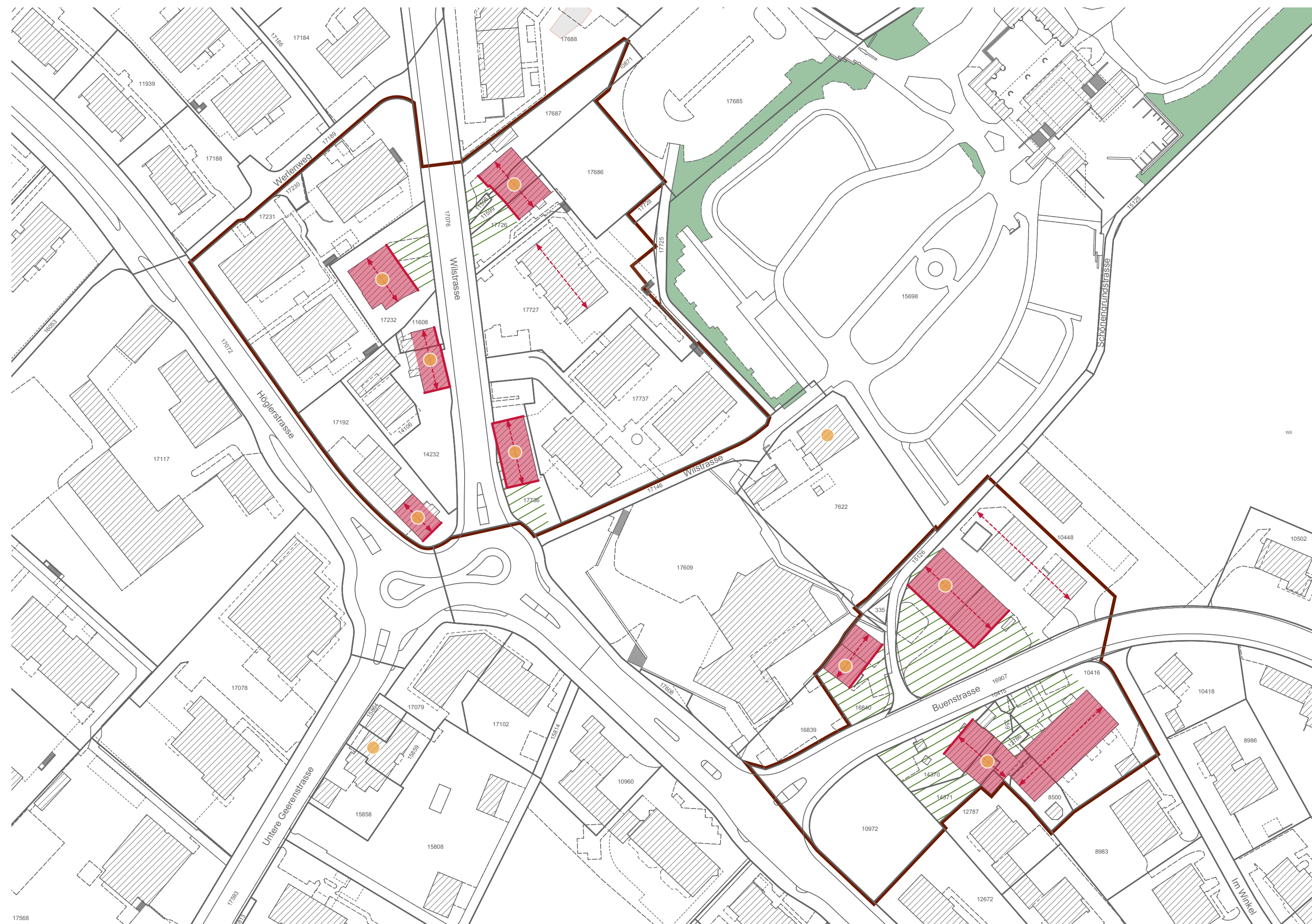
Ivo Hasler

Edith Bohli






Von der Baudirektion genehmigt mit BDN Nr. vom

Für die Baudirektion:






Erstellt 21.09.2021
Gedruckt 21.09.2021
Planformat 30 x 84 cm



Festlegungen

-  Kernzonenperimeter
-  rot bezeichnete Gebäude
-  rot bezeichnete Fassaden
-  Hauptfirstrichtung
-  besonderer Freiraum

Information

-  bestehende Gebäude
-  Gestaltungsplan
-  Gewässer
-  Wald / bestockte Fläche
-  Inventarisierte Gebäude





Gesamtrevision Richt- und Nutzungsplanung

Kernzonenplan 4

Gfenn

1:1000

Vom Gemeinderat festgesetzt mit GBR Nr. vom

Namens des Gemeinderats

Präsident:

Sekretärin:

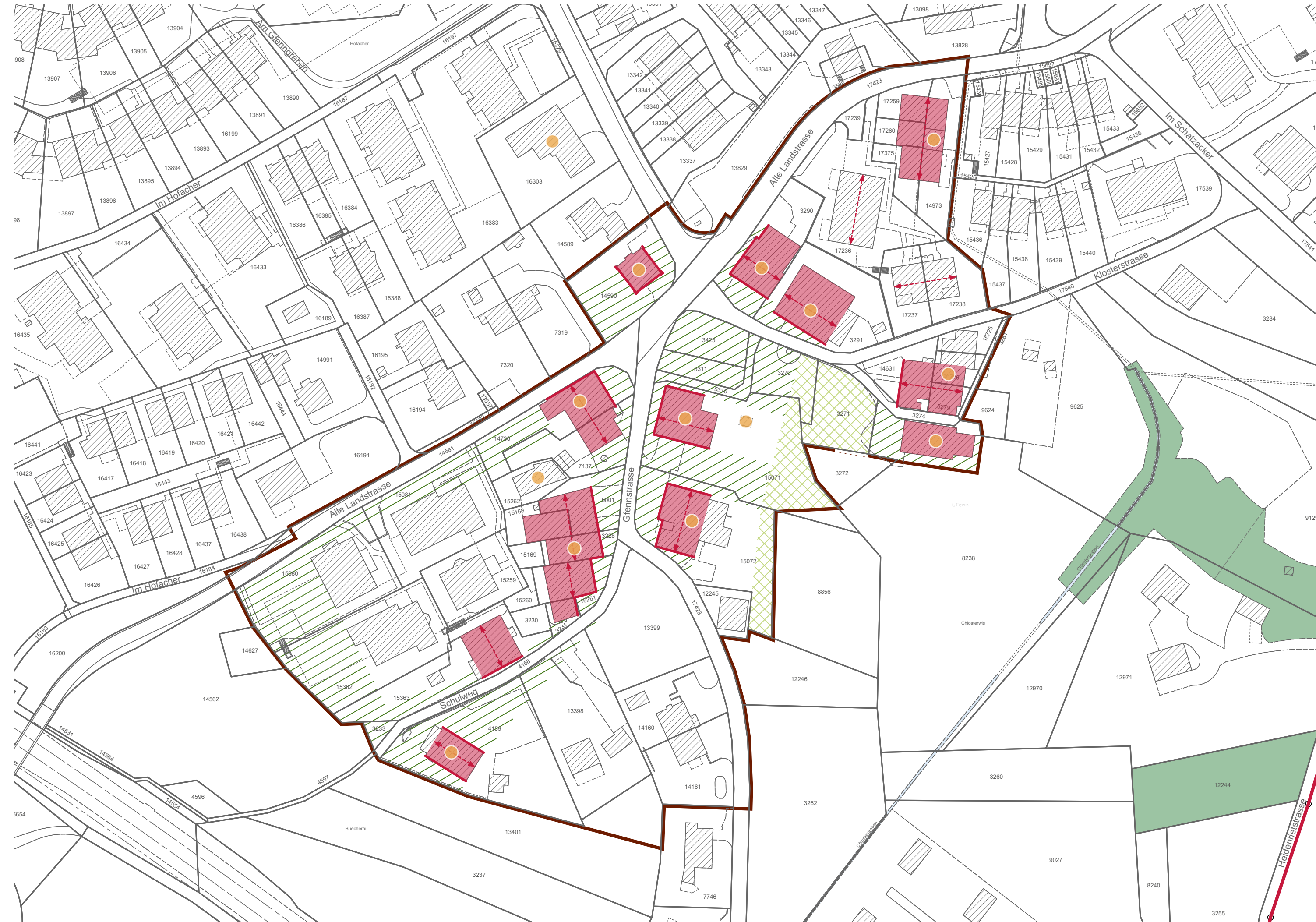
Ivo Hasler

Edith Bohli

Von der Baudirektion genehmigt mit BDN Nr. vom

Für die Baudirektion:

Erstellt 21.09.2021
Gedruckt 21.09.2021
Planformat 30 x 84 cm



Festlegungen

- Kernzonenperimeter
- rot bezeichnete Gebäude
- rot bezeichnete Fassaden
- Hauptfirstrichtung
- Naturraum
- besonderer Freiraum

Information

- bestehende Gebäude
- Gestaltungsplan
- Gewässer
- Wald / bestockte Fläche
- Inventarisierte Gebäude



Gesamtrevision Richt- und Nutzungsplanung

Kernzonenplan 5

Hermikon

1:1000

Vom Gemeinderat festgesetzt mit GBR Nr. vom

Namens des Gemeinderats

Präsident: Sekretärin:

.....

Ivo Hasler Edith Bohli







Von der Baudirektion genehmigt mit BDN Nr. vom

Für die Baudirektion:


Erstellt 21.09.2021
Gedruckt 21.09.2021
Planformat 30 x 63 cm

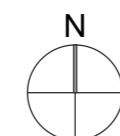


Festlegungen

-  Kernzonenperimeter
-  rot bezeichnete Gebäude
-  rot bezeichnete Fassaden
-  Hauptfirstrichtung
-  Naturraum
-  besonderer Freiraum

Information

-  bestehende Gebäude
-  Gestaltungsplan
-  Gewässer
-  Wald / bestockte Fläche
-  Inventarisierte Gebäude



Gesamtrevision Richt- und Nutzungsplanung

Kernzonenplan 6

Dübelstein

1:1000

Vom Gemeinderat festgesetzt mit GBR Nr. vom

Namens des Gemeinderats

Präsident:

Sekretärin:

.....

.....

Ivo Hasler

Edith Bohli

Von der Baudirektion genehmigt mit BDN Nr. vom

Für die Baudirektion:







Erstellt 21.09.2021

Gedruckt 21.09.2021

Planformat 30 x 63 cm



Festlegungen

-  Kernzonenperimeter
-  rot bezeichnete Gebäude
-  rot bezeichnete Fassaden
-  Hauptfirstrichtung
-  Naturraum
-  besonderer Freiraum

Information

-  bestehende Gebäude
-  Gestaltungsplan
-  Gewässer
-  Wald / bestockte Fläche
-  Inventarisierte Gebäude





Gesamtrevision Richt- und Nutzungsplanung

Kernzonenplan 7 / Waldabstandslinienplan Geeren

1:1000

Vom Gemeinderat festgesetzt mit GBR Nr. vom

Namens des Gemeinderats

Präsident:

Sekretärin:

.....

.....

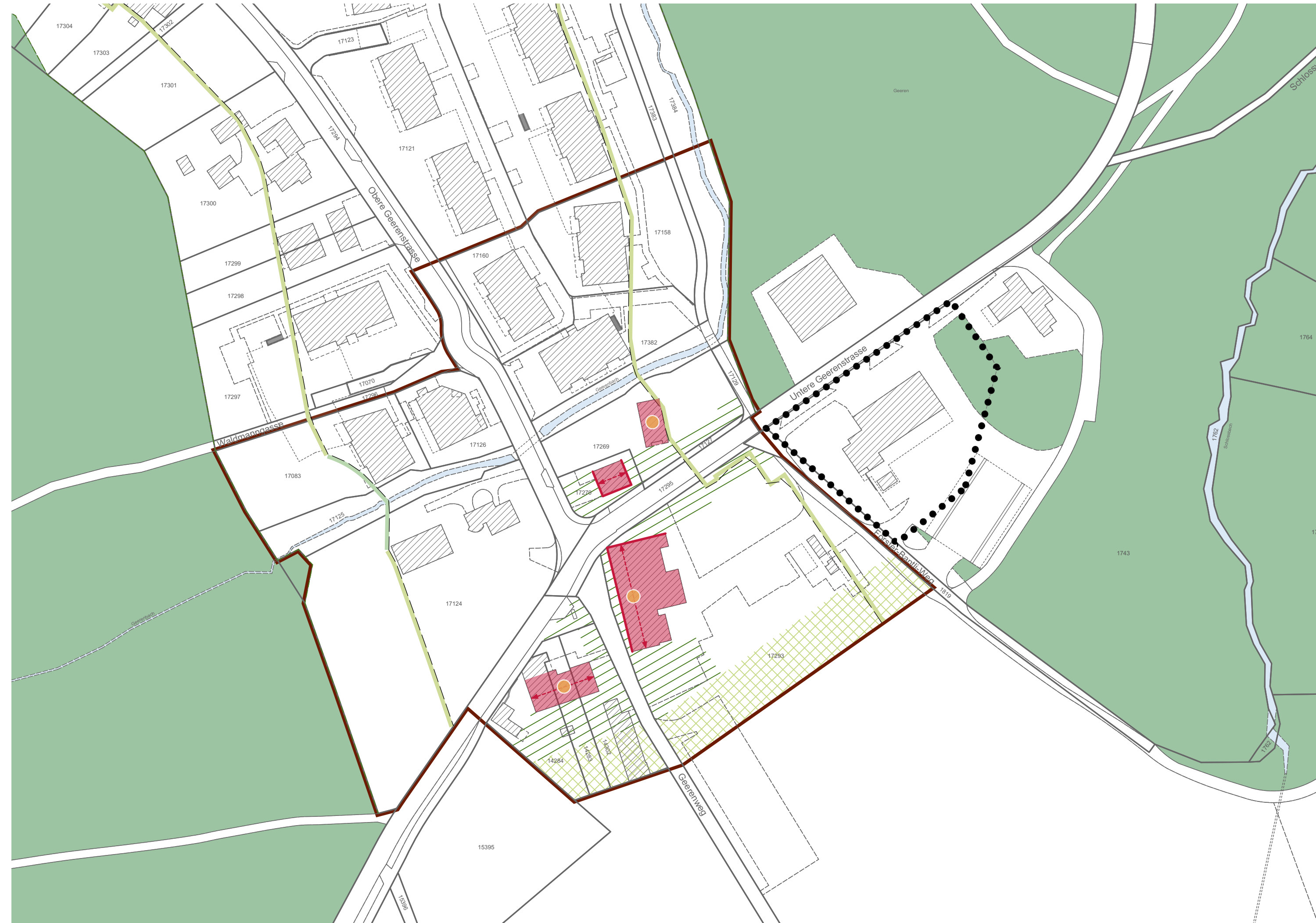
Ivo Hasler

Edith Bohli

Von der Baudirektion genehmigt mit BDN Nr. vom

Für die Baudirektion:

Erstellt 21.09.2021
Gedruckt 21.09.2021
Planformat 30 x 84 cm



Festlegungen

- Kernzonenperimeter
- rot bezeichnete Gebäude
- rot bezeichnete Fassaden
- Hauptfirstrichtung
- Naturraum
- besonderer Freiraum
- Waldabstandslinie

Information

- bestehende Gebäude
- Gestaltungsplan
- Gewässer
- Waldabstandslinie Bestand
- Wald / bestockte Fläche
- Inventarisierte Gebäude



Gesamtrevision Richt- und Nutzungsplanung

Kernzonenplan 8 / Waldabstandslinienplan Gockhausen

1:1000

Vom Gemeinderat festgesetzt mit GBR Nr. vom

Namens des Gemeinderats

Präsident:

Sekretärin:

.....

.....

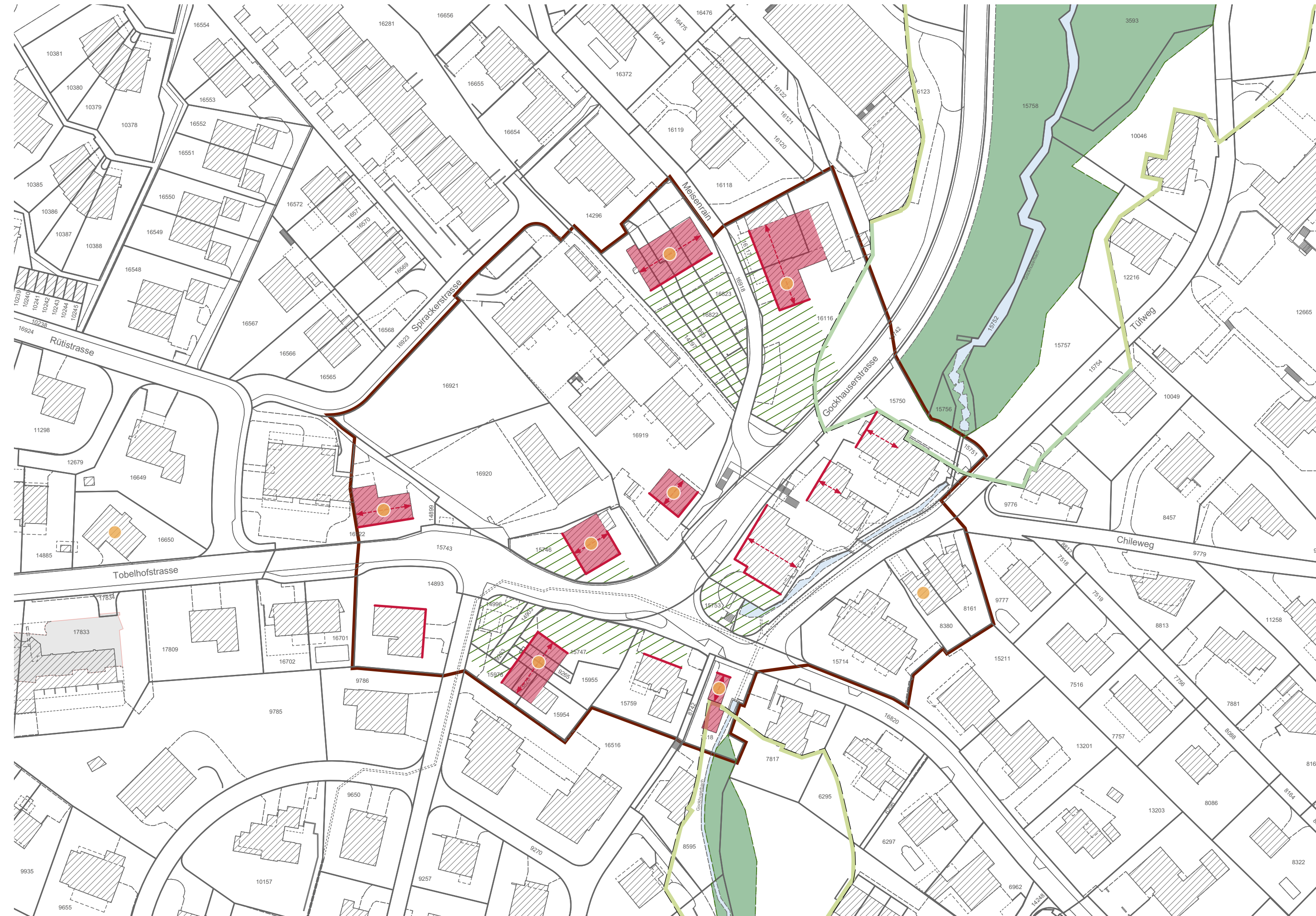
Ivo Hasler

Edith Bohli








Von der Baudirektion genehmigt mit BDN Nr. vom

Für die Baudirektion:







Erstellt 21.09.2021
Gedruckt 21.09.2021
Planformat 30 x 84 cm

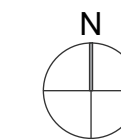


Festlegungen

-  Kernzonenperimeter
-  rot bezeichnete Gebäude
-  rot bezeichnete Fassaden
-  Hauptfirstrichtung
-  Naturraum
-  besonderer Freiraum
-  Waldabstandslinie

Information

-  bestehende Gebäude
-  Gestaltungsplan
-  Gewässer
-  Waldabstandslinie Bestand
-  Wald / bestockte Fläche
-  Inventarisierte Gebäude



Gesamtrevision Richt- und Nutzungsplanung

Kernzonenplan 9 / Waldabstandslinienplan Stettbach

1:1000

Vom Gemeinderat festgesetzt mit GBR Nr. vom

Namens des Gemeinderats

Präsident:

Sekretärin:

.....

.....

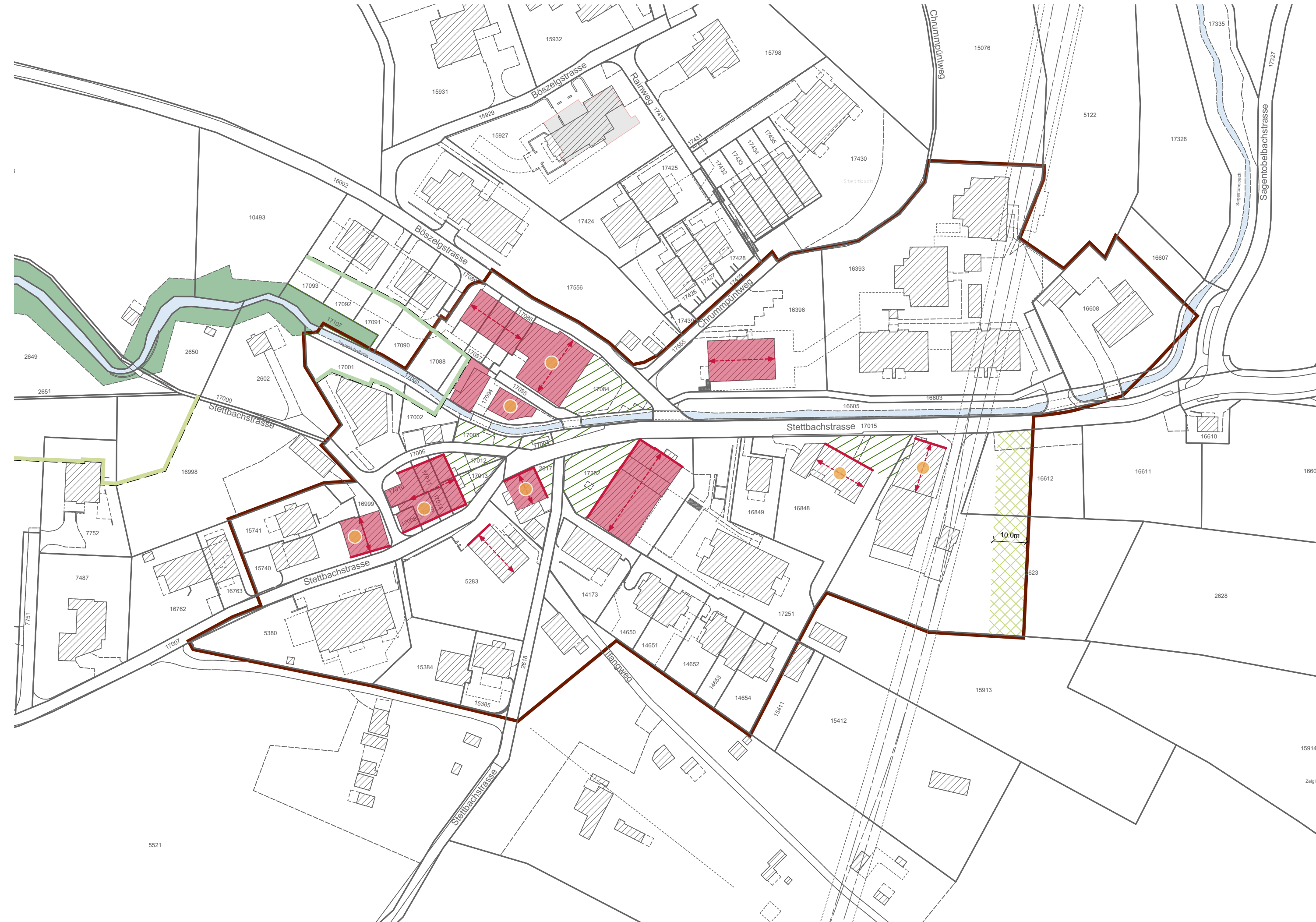
Ivo Hasler

Edith Bohli








Von der Baudirektion genehmigt mit BDN Nr. vom

Für die Baudirektion:







Erstellt 21.09.2021
Gedruckt 21.09.2021
Planformat 30 x 84 cm



Festlegungen

-  Kernzonenperimeter
-  rot bezeichnete Gebäude
-  rot bezeichnete Fassaden
-  Hauptfirstrichtung
-  Naturraum
-  besonderer Freiraum
-  Waldabstandslinie

Information

-  bestehende Gebäude
-  Gestaltungsplan
-  Gewässer
-  Waldabstandslinie Bestand
-  Wald / bestockte Fläche
-  Inventarisierte Gebäude

