

KERNZONENPLAN 7 / WALD- ABSTANDSLINIENPLAN REVIDIERT GEEREN

1:1000

Schlussbereinigung

Vom Gemeinderat festgesetzt am

Namens des Gemeinderats
Der Präsident:

Roger Gallati

Von der Baudirektion genehmigt am





Für die Baudirektion:

Sekretärin:

Friederike Häfeli

BDV-Nr.

Legende

-  Kernzonenperimeter
-  rot bezeichnete Gebäude
-  rot bezeichnete Fassaden
-  Firstrichtung Gebäude
-  Platzraum
-  Vorplatz
-  Grünraum
-  Naturraum
-  Waldabstandslinie

Informationsinhalte

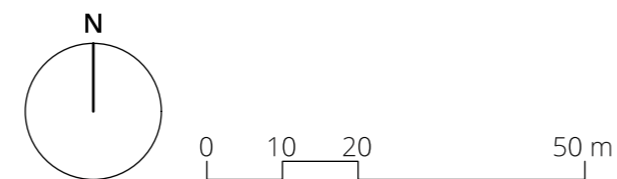
-  bestehende Gebäude
-  bestehende Gebäude ausserhalb
-  Gestaltungsplan
-  Gewässer
-  Wald / bestockte Fläche
-  bestehende Waldabstandslinie
-  kommunal inventarisierte Gebäude
-  Brunnen

Impressum:
Bearbeitung bis Ende 2023:
ewp AG, Kontextplan, CONT-S,
SKK Landschaftsarchitekten,
Finalisierung:

**SUTER
VON KÄNEL
WILD**

Planer und Architekten AG

Förlibuckstrasse 30, 8005 Zürich
+41 44 315 13 90, www.skw.ch



Bearbeitung: Jennifer Zürcher
Das Druckdatum entspricht dem Erstellungsdatum.

Grundlagedaten
AV-Daten: ARE, GIS Kanton Zürich vom 24. Juni 2024

Die Daten der Fixpunkte, Grenzpunkte und Einzelpunkte sind nach den gültigen Genauigkeits- und Zuverlässigkeitsanforderungen der amtlichen Vermessung bestimmt. Die Bodenbedeckung, Gebäude und Einzelobjekte dienen lediglich der Orientierung. Ihre Lage beruht auf einfachen Messungen ohne Kontrolle, weshalb für deren Richtigkeit keine Gewähr durch den Geometer besteht.

